



ETAPA  
GUARAMIRANGA  
25 DE JANEIRO

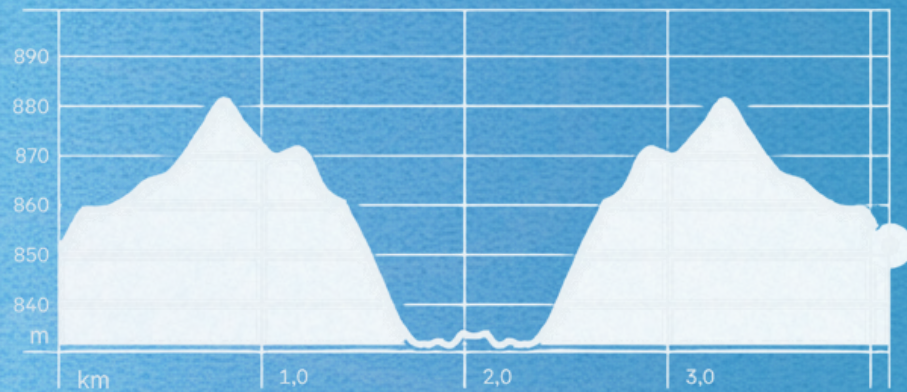
MAPA DO

PERCURSO  
LIBERADO

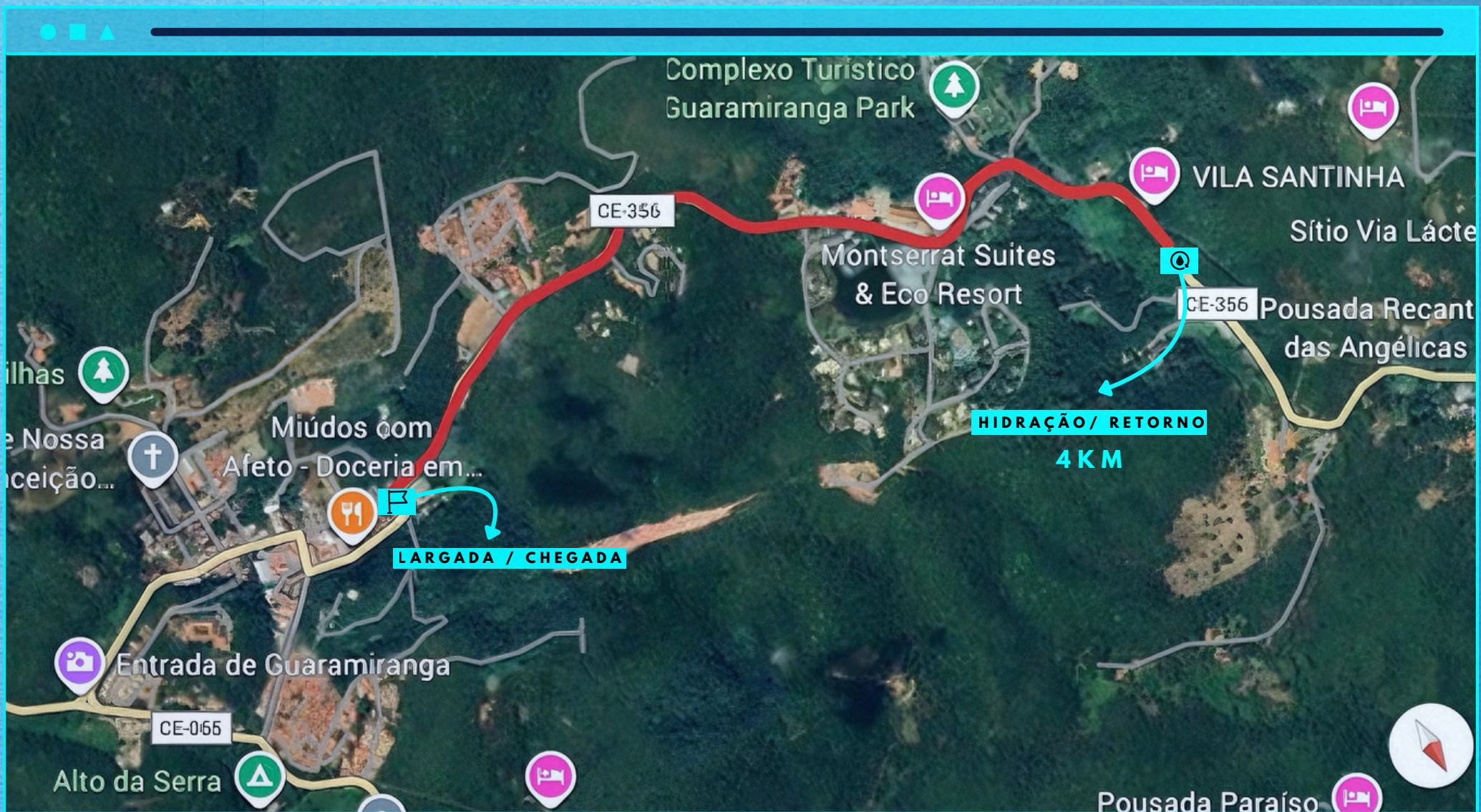
 DISTÂNCIAS

4 KM 8 KM 12 KM

ARRASTE PARA O LADO E CONFIRA 



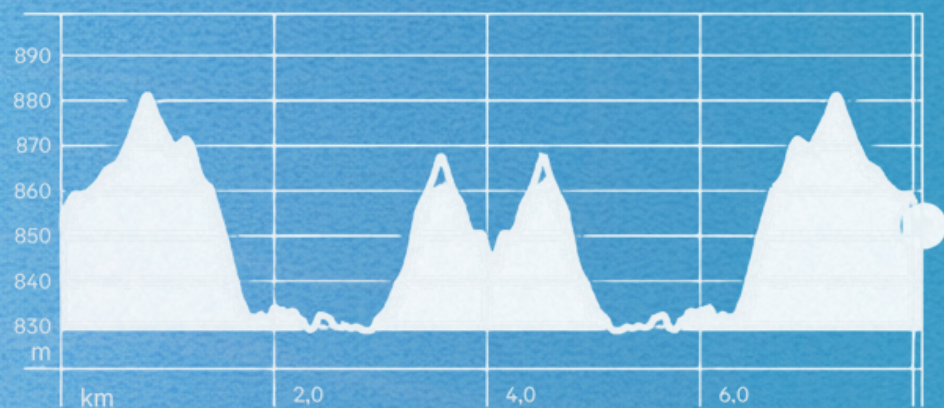
# PERCURSO 4KM



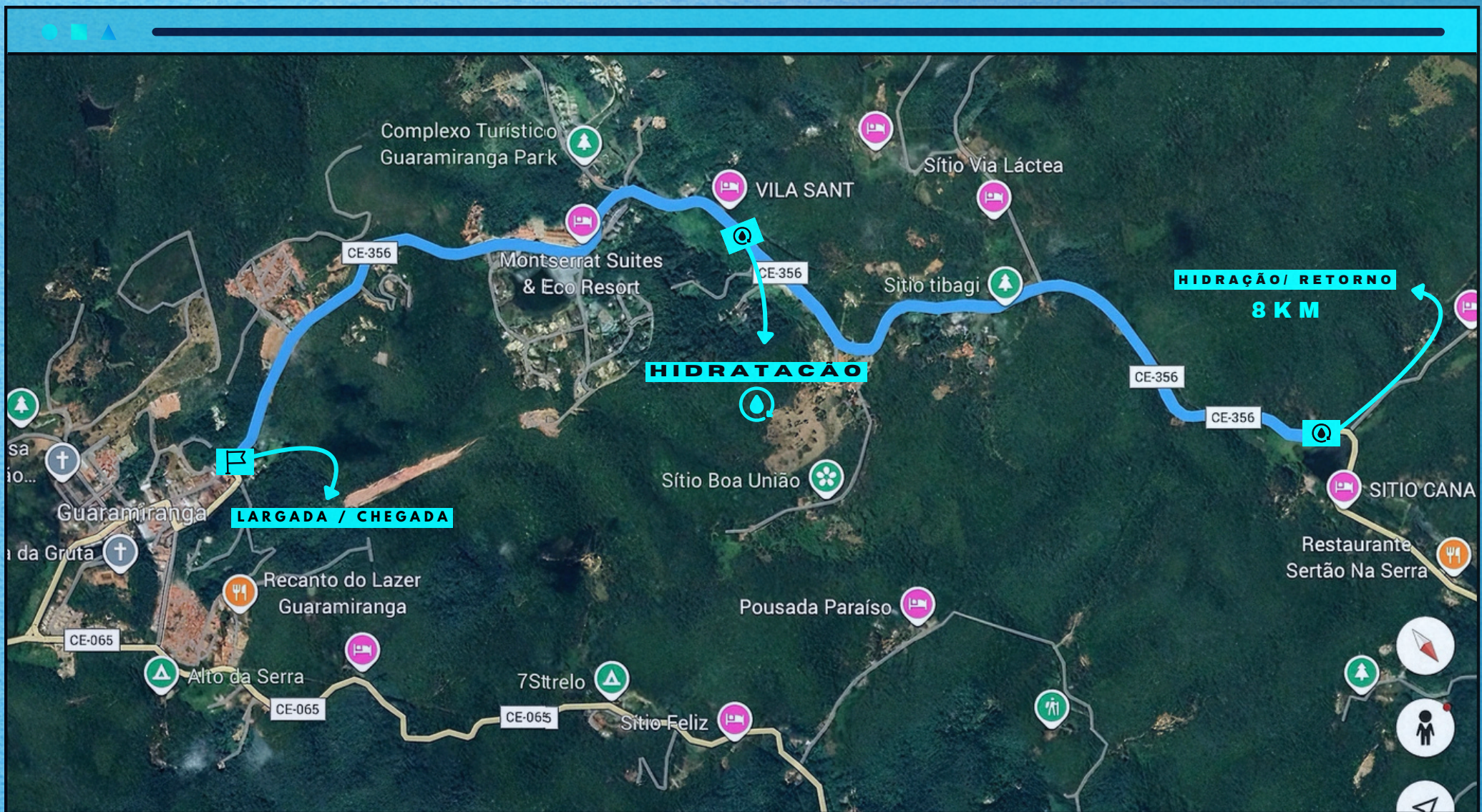
## PERCURSO 4KM [Strava.com](https://www.strava.com)

**Largada e chegada na R. Joaquim Alves Nogueira, próximo ao Teatro Municipal.**  
**Percurso pela CE-356, com hidratação e retorno na Vila Santinha.**

**ATENÇÃO À SINALIZAÇÃO AO LONGO DO TRAJETO.**



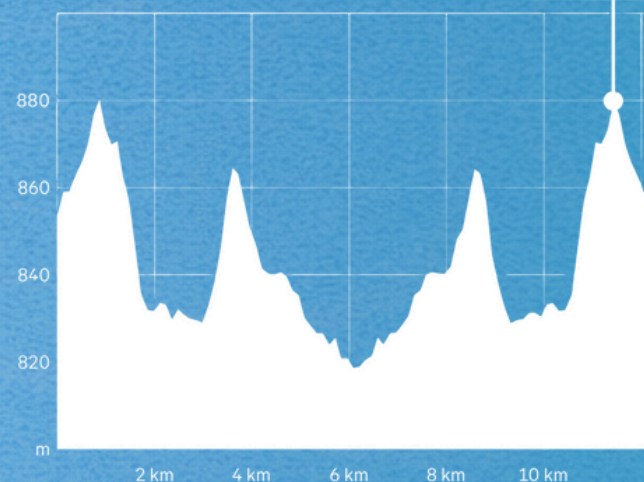
# PERCURSO 8KM



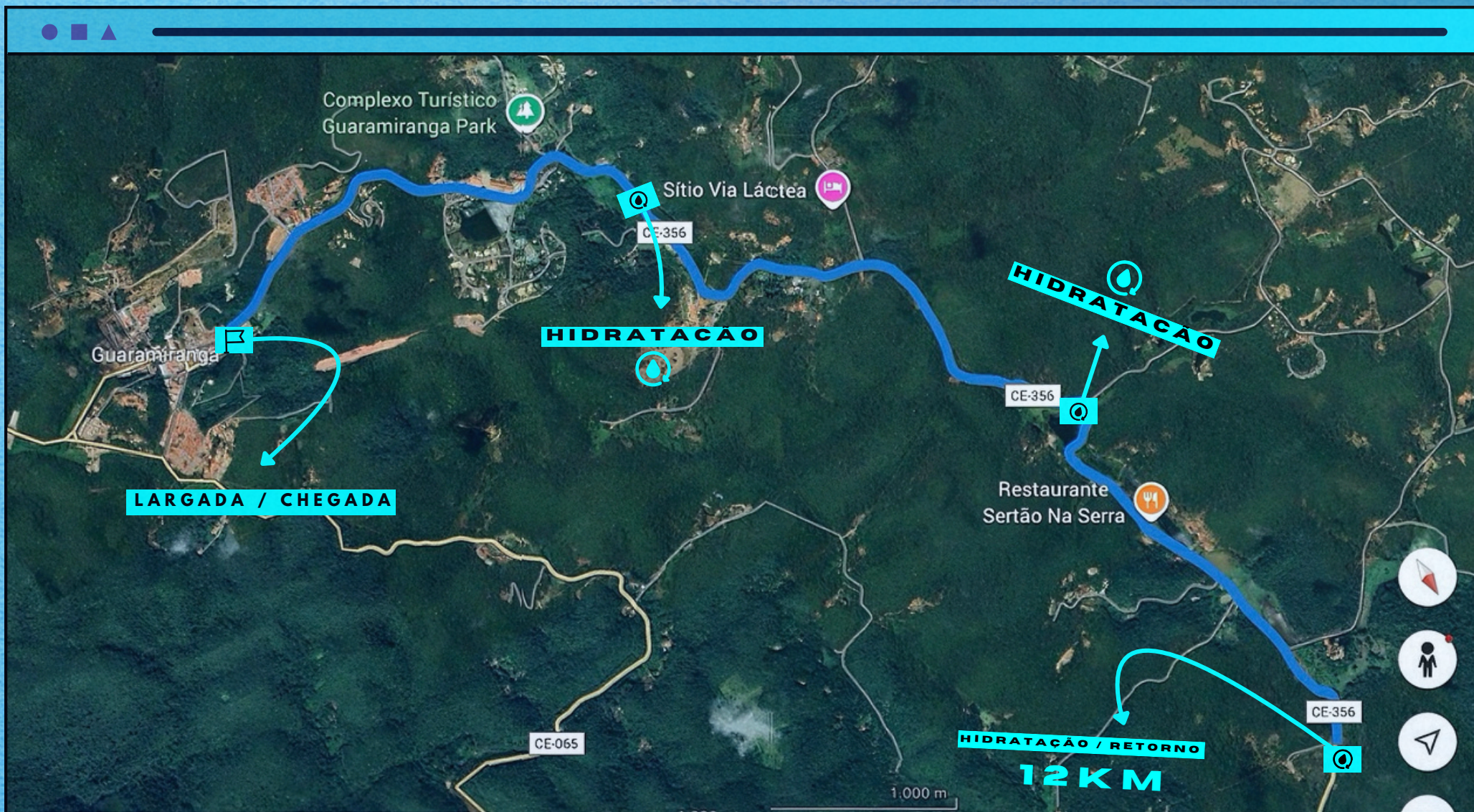
## PERCURSO 8KM [Strava.com](https://www.strava.com/activities/123456789)

**Largada e chegada na R. Joaquim Alves Nogueira, próximo ao Teatro Municipal.**  
**Percurso pela CE-356, com hidratação nos km 2, 4 e 6 e retorno próximo ao Lago Cana Brava.**

**ATENÇÃO À SINALIZAÇÃO AO LONGO DO TRAJETO.**



# PERCURSO 12KM



**PERCURSO 8KM** [Percuso 12km Relive](#) [Strava.com](#)

**Largada e chegada na R. Joaquim Alves Nogueira, próximo ao Teatro Municipal.**  
**Percurso pela CE-356, com hidratação nos km 2, 4, 6, 8 e 10 e retorno na Sede do BPMA - Polícia Ambiental de Guaramiranga.**

**ATENÇÃO À SINALIZAÇÃO AO LONGO DO TRAJETO.**

# SINALIZAÇÃO NO PERCURSO



**CIRCUITO DAS  
SERRAS**

4 CIDADES · 4 CORRIDAS · 1 CONQUISTA

**HIDRATAÇÃO  
E RETORNO**

**4***KM*



**CIRCUITO DAS  
SERRAS**

4 CIDADES · 4 CORRIDAS · 1 CONQUISTA

**HIDRATAÇÃO  
E RETORNO**

**8***KM*



**CIRCUITO DAS  
SERRAS**

4 CIDADES · 4 CORRIDAS · 1 CONQUISTA

**HIDRATAÇÃO  
E RETORNO**

**12***KM*

